

BAB II. OBJEK WISATA TELUK JERING TAMBANG

II.1 Landasan Teori

II.1.1 Pengertian Wisata

Pariwisata adalah berbagai macam kegiatan wisata dan didukung berbagai fasilitas serta layanan yang disediakan oleh masyarakat, pengusaha, pemerintah dan Pemerintah Daerah (Peraturan Daerah Tentang Rencana Induk Pembangunan Kepariwisata tahun 2012-2022). Wisata biasa diartikan sebagai perjalanan dari tempat ke tempat lain, perjalanan sebagai ajang berekreasi, kuliner, penginapan, bermain dan berolahraga. Berwisata sudah bagian dari kebiasaan masyarakat Indonesia untuk meluangkan waktu bekerja dengan melakukan perjalanan dan berwisata di hari libur bersama keluarga maupun teman dan kerabat. Biasanya mereka mencari tempat wisata yang belum pernah mereka kunjungi sebelumnya dan mempersiapkan destinasi yang akan dituju dan mencari tahu keberadaan wisata tersebut melalui sosial media. Lokasi objek wisata Teluk Jering Tambang terletak di Sumatra tepatnya di Provinsi Riau di jalan Dusun Teluk Kenidai, Tambang, Kabupaten Kampar.

Wisata adalah kegiatan perjalanan yang dilakukan oleh seseorang atau sekelompok orang dengan mengunjungi tempat tertentu untuk tujuan rekreasi, pengembangan pribadi, atau mempelajari keunikan daya tarik wisata yang dikunjungi dalam waktu sementara (Peraturan Daerah Tentang Rencana Induk Pembangunan Kepariwisata tahun 2012-2022). Tujuan wisata untuk berekreasi melakukan perjalanan dari tempat ke tempat lainnya, beberapa orang berwisata bertujuan untuk berliburan dengan teman, keluarga, maupun dengan pasangan dengan itu berwisata menjadi salah satu daya tarik untuk melakukan liburan. Untuk berwisata memerlukan beberapa aspek diantaranya kuliner, kesehatan, keagamaan dan berolahraga, berwisata juga bertujuan untuk merilekskan pikiran sebagian orang dengan meluangkan waktu kerja dan meluangkan pikiran sejenak dari rutinitas.

Menurut Pitana & Diarta (2009: 12) pariwisata awalnya terbentuk dari kata “perjalanan” (*tour*) yang dilakukan untuk mendapatkan kesenangan bukan untuk bekerja ataupun menetap disana. Penjelasan dalam lingkup menyeluruh pariwisata

yaitu suatu aktivitas bersenang-senang yang dilakukan diluar rutinitas kesehariannya, hingga kini menjadi konsumsi wajib bagi masyarakat modern (Damanik, J & Webber, H, 2006, h.1).

Menurut D, Samsurudjal & HD, Khaelany (1996: 11) “pariwisata merupakan gejala naluri manusia sejak purbakala, yaitu hasrat untuk mengadakan perjalanan. Lebih dari itu pariwisata dengan ragam motivasinya akan menimbulkan permintaan-permintaan dalam bentuk jasa-jasa dan persediaan-persediaan lain”. Kesimpulan dari pembahasan di atas wisata adalah tempat rekreasi yang dilakukan untuk bersenang-senang dengan mencari keunikan yang tidak ada dalam keseharian dan mencoba hal-hal baru.

II.1.2 Jenis – Jenis Pariwisata

Di Indonesia memiliki banyak kota besar, seperti salah-satunya Kota Riau memiliki beranekaragam jenis pariwisata yang menjadi pilihan bagi wisatawan yang berkunjung ke Riau Menurut D, Samsuridjal & HD, Khaelany (1996: 24) diantaranya adalah:

- **Wisata untuk Rekreasi.**
Jenis wisata ini tergolong yang paling populer. Banyak orang ingin memanfaatkan hari libur di luar rumah. Mereka ingin berpergian untuk mendapatkan suasana baru agar menjadi segar sebelum kembali bertugas. Berbagai rekreasi dapat dilakukan, baik di pantai atau di pegunungan.
- **Wisata Alam**
Jenis wisata ini banyak menarik kaum remaja karena mempunyai unsur petualangan. Bukit yang terjal, gunung yang tinggi, gua-gua yang dalam, sungai yang deras, seolah-olah memanggil para remaja untuk berpetualang. Menaklukan alam yang demikian itu memerlukan ketabahan, keuletan dan sikap pantang menyerah. Dalam rangka inilah para remaja diuji, sedangkan bagi remaja itu sendiri wisata alam ini merupakan sarana menguji mental dan fisik.

- **Wisata Budaya**

jenis wisata ini juga merupakan daya tarik bagi wisatawan asing untuk berkunjung ke Indonesia. Bali dan Toraja yang mempunyai budaya yang unik disukai wisatawan dari manca-negara. Keunikan budaya tersebut perlu dijaga, janganlah karena ingin mengkomersilkan nilai-nilai budaya sumber menjadi berubah dan menurun mutunya.

II.1.3 Pengertian Wisatawan

Wisatawan adalah seseorang atau lebih yang melakukan perjalanan dekat maupun jauh untuk menghilangkan penat dari kesibukan sehari-hari dan melakukan perjalanan wisata biasanya di hari libur dengan orang terdekat.



Gambar II.1 Simulasi Wisatawan

Sumber: <http://terkinitempatwisatamenarik.blogspot.com/2017/08/wisatawan.html>

Wisatawan adalah orang yang melakukan wisata (Rencana Induk Pembangunan Kepariwisata Daerah tahun 2012 – 2022, pasal 1 ayat 11.). Wisatawan seorang atau lebih yang berkunjung kesuatu tempat, yang pada akhirnya mereka akan memakai produk dan jasa saat mereka berada disana (Damaik, J & Weber, H, 2006, h.19).

II.2 Objek Wisata Teluk Jering Tambang

II.2.1 Teluk Jering Tambang

Menurut pengertiannya teluk tubuh perairan yang menjorok ke daratan atau disebut juga tanjung. Teluk terdapat di sungai, sungai adalah aliran air tawar yang sumber alamiah yang mengalir dari tempat tinggi ke tempat yang lebih rendah dan bermuara ke laut, danau atau sungai yang lebih besar. Arus air dari hulu sungai memiliki debit arus air yang deras dibandingkan dengan arus sungai di hilir. Aliran air sungai berbagai jenis dan berliku-liku terbentuknya aliran sungai akibat pengikisan arus air sungai, air sungai juga terjadi dari perairan gunung, mata air bawah tanah, atau bisa saja dari lelehan es atau salju. Sungai terbentuk dari air yang berada dipermukaan daratan, dari debit air hujan, dan mata air secara proses terbentuknya akibat saluran air yang menggenang semakin lama semakin lebar dan panjang hingga terbentuk sungai.

Sungai terbagi lagi menjadi beberapa jenis yaitu:

- Sungai Permanen

Sungai permanen adalah sungai yang mengalirkan air dan tidak berhenti sepanjang tahun airnya tetap mengalir dan tidak kering dan bertahan permanen, sungai permanen akan bertahan dimusim kering maupun musim hujan.

- Sungai Periodik

Sungai periodik adalah sungai yang mengalir hanya ketika sedang musim hujan dan berpengaruh saat pergantian musim.

Sungai sangat bermanfaat bagi kelangsungan hidup manusia dan kehidupan makhluk hidup, binatang dan tumbuhan. Sungai bermanfaat untuk perikanan dan tambak air tawar, sarana transportasi air, sebagai tempat hiburan atau wisata, pembangkit listrik tenaga air (PLTA) dan sebagai irigasi sawah dan ladang.

Teluk Jering Tambang adalah tempat wisata yang dikelola oleh masyarakat yaitu Kelompok Sadar Wisata di jalan Dusun Teluk Jering, Teluk Kenidai, Tambang, Kabupaten Kampar, Riau. Wisata Teluk Jering Tambang adalah wisata air sungai yang terdapat di perairan sekitar sungai tempatnya tidak jauh dari pusat kota Riau yaitu Pekanbaru. Teluk Jering Tambang sudah berkembang pesat dalam tiga tahun

terakhir menurut Zulia Dharma sebagai kepala Dinas Pariwisata. Teluk Jering Tambang adalah salah satu tempat dari panjangnya sungai Kampar, sungai Kampar adalah sungai yang menyambungkan antar dusun dan kabupaten, sungai Kampar adalah suatu ikon terbesar Riau karena dijadikan salah satu tempat wisata mancanegara sebagai tempat selancar dengan fenomena alamnya yang biasa disebut dengan Bono, Bono adalah ombak yang dihasilkan dari pertemuan antara air laut dan sungai. Sungai Kampar menjadi fenomena alam karena tidak banyak sungai yang bisa berombak seperti pantai.

Teluk Jering Tambang memiliki beberapa fasilitas penunjang wisata di daerah tersebut seperti kantin, toilet, wahana bermain, hingga tempat berjualan aksesoris. Objek wisata Teluk Jering Tambang juga menyediakan lahan parkir bagi pengunjung yang membawa roda empat maupun roda dua lokasi tidak jauh dari pinggir sungai. Wisata Teluk Jering Tambang juga menyediakan berbagai macam wahana bermain di sungai berupa *banana boat*, *donat boat*, dan area motor *cross* dan *atv*. Masyarakat yang berekreasi juga dimanjakan dengan hamparan pasir putih dan juga disediakan peminjaman payung untuk berekreasi.

Berikut ini adalah lokasi Objek Wisata Teluk Jering Tambang diambil dari atas, dari manapun kawasan tersebut bisa dikunjungi belum ada tempat masuk yang menunjukkan tempat wisata Teluk Jering Tambang tersebut.

Gambar Objek Wisata Teluk Jering pemandangan ramainya pengunjung diakhir pekan memenuhi seluruh Kawasan Teluk Jering pada tahun 2018 menunjukkan ramainya pengunjung yang datang untuk menikmati wahana dan sarana yang terdapat di objek wisata Teluk Jering Tambang.



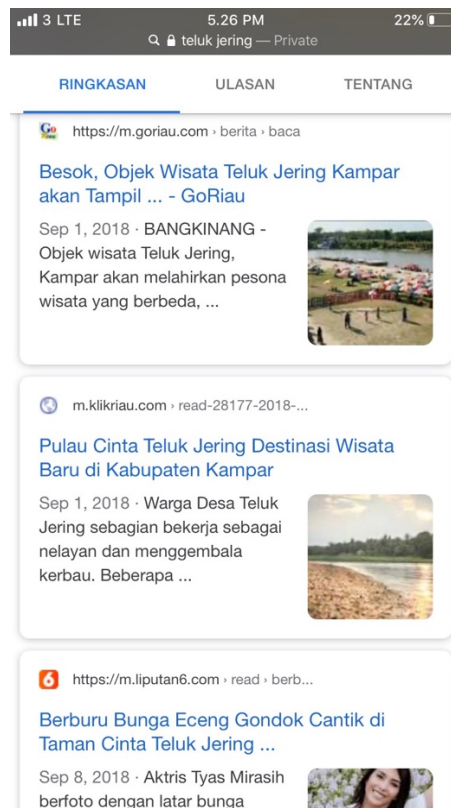
Gambar II.3 Pemandangan Teluk Jering dari atas pada tahun 2019
Sumber: Dokumentasi Pribadi

Promosi yang dilakukan pengelola dari objek wisata Teluk Jering Tambang belum maksimal, masih mengandalkan pengunjung yang datang dengan me *re-post* foto di sosial media. PEMDA Provinsi Riau mengandalkan pihak swasta seperti koran dan *Website* atau majalah berita. Usaha promosi yang dilakukan masih bisa berkembang melalui sosial media yang digunakan oleh masyarakat luas.

Berikut daftar koran yang pernah membahas Teluk Jering Tambang:

1. M.Goriau.com
2. M.Klikriau.com
3. M.Liputan6.com
4. Pekanbaru.tribunnews.com
5. www. Cakaplah.com
6. media.neliti.com

Berikut contoh *Screen Capture* dari bukti di website resmi Riau:



Gambar II.4 *Screenshoot* promosi melalui koran
Sumber: Data Pribadi

II.2.2 Letak Objek Wisata

Teluk Jering Tambang terletak di Jalan Dusun Teluk Jering, Teluk Kenidai, Tambang, Kabupaten Kampar, Riau tidak jauh dari pusat kota Riau yaitu Pekanbaru akses terdekat dari Bandara 12 km dari Bandara perjalanan 25 menit.



Gambar II.5 Letak Teluk Jering

Sumber :

<https://www.google.com/maps/place/Jl.+Dusun+Tlk.+Jering,+Tlk.+Kenidai,+Tambang,+Kabupaten+Kampar,+Riau+28293/@0.3843139,101.4101634,17z/data=!3m1!4m5!3m4!1s0x31d5a6bf972eda1f:0xc0b8568fbccf5673!8m2!3d0.3843139!4d101.4123521>

Diakses pada (7 April 2019)

II.2.3 Fasilitas di Objek Wisata Teluk Jering Tambang

Objek Wisata Teluk Jering terdapat beberapa fasilitas yang dapat digunakan oleh wisatawan berupa toilet, parkir, penyewaan payung, ruang ganti baju, kantin, *banana boat*, *donat boat*, menikmati semua Kawasan, penyewaan *motor cross*, *ATV* dan area bermotor.

II.2.3.1 Wahana

Objek wisata Teluk Jering Tambang menyediakan berbagai wahana bermain disekitaran sungai, sungai menjadi pusat bermain pengunjung yang datang, sungai Kampar yang terbentang luas dan terdapat pasir putih di pinggir sekitar sungai yang dijadikan tempat bersantai. Sungai tersebut dijadikan tempat berendam dan bermain wahana yang disediakan oleh objek wisata Teluk Jering tersebut.

II.2.3.2 Perahu hias

Perahu hias adalah salah satu wahana yang terdapat di Teluk Jering, perahu membawa penumpang melewati sungai dan menikmati indahny pemandangan di sungai Kampar.



Gambar II.7 Perahu hias

Sumber: <http://derapzone.com/2018/08/12/masuk-nominasi-wisata-pesona-indonesia-festival-teluk-jering-resmi-di-buka/>

II.2.3.3 *Banana Boat*

Terdapat wahana air *Banana boat* yang bisa dinikmati oleh pengunjung dengan membayar Rp.15.000/orang. Pengunjung dihibur menggunakan perahu karet yang ditarik oleh kapal hingga perahu karet tersebut terguling dan wisatawan tersebut terjatuh dari perahu karet tersebut akan menantang adrenalin para wisatawan tersebut.



Gambar II.9 Wahana *Banana Boat*

Sumber: Dokumentasi pribadi (November 2019)

II.2.3.4 Area Sepeda

Terdapat area bersepeda di Kawasan objek wisata Teluk Jering Tambang dengan bersepeda melintasi jalan sepanjang sungai pengunjung dapat berjoging dan berolahraga diarea objek wisata Teluk Jering Tambang.



Gambar II.10 Area sepeda

Sumber: <http://indikatornews.com/pesta-teluk-jering-2018/>

II.2.3.5 Penyewaan payung

Terdapat penyewaan payung yang juga menjadi salah satu daya tarik pengunjung yaitu payung-payung rekreasi yang direntalkan kepada pengunjung yang datang, payung dapat disewa seharga Rp.15.000 per jam dan Rp.30.000 sepuasnya. Payung menjadi ikon objek wisata Teluk Jering Tambang dan payung tersebut tersedia untuk seluruh pengunjung.



Gambar II.11 Payung Teluk Jering
Sumber: Dokumentasi Pribadi (2019)

Fasilitas

II.2.3.6 Kantin

Terdapat kantin yang ada di area objek wisata Teluk Jering Tambang berbagai macam makanan ringan maupun berat dan berbagai jenis minuman, ada pula jajanan khas daerah dan pengunjung dapat bebas memilih tempat yang mereka inginkan.



Gambar II.11 Kantin Teluk Jering

Sumber: Dokumentasi Pribadi (2019)

II.2.3.7 Pelampung karet

Terdapat penyewaan pelampung karet beraneka ragam dari yang kecil hingga yang berukuran besar, wisatawan dapat menyewa pelampung karet dan berenang disekitar sungai. Pelampung karet menjadi salah satu wahana yang bisa dimainkan oleh anak-anak.



Gambar II.12 Pelampung karet

Sumber: <https://www.cakaplah.com/berita/baca/2018/07/01/teluk-jering-pikat-hati-pengunjung#sthash.LRg2n1NQ.dpbs>

II.2.3.8 Parkiran Kendaraan

Didekat Lokasi objek wisata Teluk Jering Tambang terdapat lahan parkir kendaraan roda empat dan roda dua yang sangat luas untuk menampung kendaraan wisatawan yang menggunakan kendaraan, kawasan parkir yang luas akan menampung daya wisatawan yang banyak.



Gambar II.13 Lahan Parkir
Sumber : Dokumentasi Pribadi (2019)

II.2.3.9 Area Berfoto

Area foto adalah salah satu fasilitas yang terdapat di Teluk Jering, Area foto disediakan untuk pengunjung yang ingin mengabadikan momen berliburan di objek wisata Teluk Jering Tambang, di area foto tersebut terdapat ayunan dan spot foto lainnya yang mencirikan keunikan dari Teluk Jering Tambang.



Gambar II.14 Area Berfoto
Sumber : Dokumentasi Pribadi (2019)

II.2.3.10 Area Motor

Penyewaan motor *cross* dan *Atv* yang bisa disewa oleh pengunjung, area lintasan *Atv* sepanjang 100 x 230 meter, dan terdapat 60 unit motor seharga Rp.20.000 dan *Atv* Rp.25.000 selama sepuluh menit. Objek wisata Teluk Jering Tambang ini selain rekreasi air juga ada taman rekreasi yang ada disekitar sungai.



Gambar II.15 Area motor
Sumber : Dokumentasi Pribadi (2019)

II.2.3.11 Akses Jalan menuju Titik Wisata

Akses jalan menuju titik kawasan menuju sungai Kampar objek wisata Teluk Jering Tambang jalan tanah dan tidak berbatu, jalan tanah tersebut melewati Dusun Teluk Jering dan daerah tersebut hanya ada 55 unit rumah pada tahun 2018.



Gambar II.16 Akses jalan di Teluk Jering
Sumber : <https://journeysn.wordpress.com/2018/11/02/jalan-jalan-ke-wisata-teluk-jering/>

Akses jalan pada tahun 2019 jalan menuju objek wisata kini sudah di aspal oleh Pemerintah Daerah, karena objek wisata Teluk Jering Tambang kini sudah menjadi temat wisata bagi masyarakat Riau. Berikut foto sebelum dan sesudah di aspal.



Gambar II.17 Akses jalan di Teluk Jering pada tahun 2019
Sumber : Dokumentasi Pribadi

II.2.3.12 Pasar Teluk Jering

Terdapat Pasar Teluk Jering yang dijadikan acara setiap bulannya pasar tersebut diadakan untuk memeriahkan teluk jering, Pasar Teluk Jering Tambang ini dilaksanakan oleh Pemerintah Daerah dan dibantu oleh warga sekitar.



Gambar II.18 Pasar Teluk Jering
Sumber : <http://www.koranriau.co/2018/08/pasar-digital-teluk-jering-tambahan.html>

II.2.4 Media dan Sarana Informasi di Teluk Jering Tambang

Di kawasan objek wisata Teluk Jering Tambang terdapat sarana informasi yang memudahkan pengunjung untuk menuju daerah tersebut dan umumnya tempat wisata memiliki palang atau gapura sebagai pengenalan. Berikut beberapa media informasi yang terdapat di objek wisata Teluk Jering Tambang.

- Papan informasi titik masuk objek wisata



Gambar II.19 Papan informasi titik masuk objek wisata

Sumber: <http://daririau.com/m/read-9023771-2018-08-27-gubernur-riau-resmikan-destinasi-digital-pasar-teluk-jering.html#sthash.uk8gBqw5.dpbs>

- Petunjuk arah yang menunjukkan titik objek wisata.



Gambar II.20 Petunjuk arah yang menunjukkan titik objek wisata (2018)

Sumber: <https://journeysn.wordpress.com/2018/11/02/jalan-jalan>



Gambar II.21 Petunjuk arah yang menunjukkan titik objek wisata pada tahun 2019
Sumber: Dokumentasi Pribadi (2019)

II.2.5 Biaya Masuk Objek Wisata Teluk Jering

Biaya memasuki Objek Wisata Teluk Jering Tambang dikenakan biaya dari kendaraan atau tiket parkir untuk mobil Rp 5.000,00 dan motor Rp 2.000,00 dengan demikian wisata tersebut dapat dikunjungi oleh siapa saja dan jika ingin menggunakan wahana memiliki harga tersendiri.



Gambar II.22 Tiket masuk objek wisata Teluk Jering Tambang
Sumber: Dokumentasi Pribadi (2019)

II.2.6 Potensi Wilayah

Objek wisata Teluk Jering Tambang adalah wisata air yang memiliki potensi yang cukup kuat untuk menjadi salah satu tempat wisata terbaik di Sumatra khususnya di Provinsi Riau dan potensi wilayah yang tidak jauh dari pusat kota yaitu Pekanbaru.

II.2.7 Jumlah Pengunjung

Dalam mengumpulkan data jumlah pengunjung dilakukan dengan cara observasi lapangan dan pengambilan data dari Kepala Dinas Kebudayaan Kampar pengunjung Teluk Jering dikunjungi sebanyak 300.695 pelajar dan 402.059 wisatawan nusantara dan 69 wisatawan mancanegara sejak Januari 2018 dalam satu tahun (Tribun News, 2018). Menurut pak Suranto sebagai mantan ketua RT yang kini menjadi pengurus wahana, jumlah pengunjung pada tahun 2019 di hari sabtu mencapai 300 orang perhari atau rata-rata setahun mencapai 200.000 orang yang berdatangan ke wisata Teluk Jering Tambang.

II.2.8 Pengelolaan

Kondisi saat ini di objek wisata Teluk Jering Tambang ini hanya mengandalkan wisatawan lokal dari sekitar Kabupaten Kampar, dan kondisi saat ini terbilang cukup ramai dengan adanya acara-acara yang sering dilakukan oleh Pemerintah Daerah. Rencana Pemerintah kedepannya ingin mengangkat objek wisata Teluk Jering Tambang ini untuk destinasi wisata di daerah Kampar khususnya Riau dan kota disekitarnya.

II.3 Analisis

II.3.1 Analisis wawancara dan observasi

Penggunaan analisis digunakan untuk mengetahui lebih jelas objek wisata Teluk Jering Tambang. Analisis ini dilakukan pada saat penelitian dan bersifat subjektif. Berikut analisis yang dilakukan adalah:

- Wawancara

Analisis Wawancara
Menurut Ramlan Kamarullah selaku Deputy Bidang Pengembangan Destinasi pariwisata Kemenpor RI bahwa objek wisata Teluk Jering Tambang terbuka untuk masyarakat luas khususnya anak muda karena tersedianya spot foto bagi pengunjung, yang diharapkan agar masyarakat menyebarkan melalui sosial media dan dapat dikenal.
Menurut Sapta Pesona Teluk Jering ramai lima sampai enam bulan terakhir terhitung semenjak 2018 karena area tersebut baru terbentuk dari pasir yang naik secara alami terbawa arus dari hulu sungai hingga tertumpuk menjadi daratan di sekitar Teluk Jering

Tabel II.1 Tabel wawancara
Sumber: Data wawancara

II.3.2 Kuesioner

Pada proses pengumpulan data kuesioner ditujukan langsung kepada masyarakat yang sering berwisata. Kuesioner ini dibuat dengan menyiapkan beberapa pertanyaan tujuannya untuk mengetahui apakah wisatawan mengetahui informasi mengenai objek wisata Teluk Jering Tambang yang berada di Provinsi Riau. Kuesioner ini terdiri dari 30 orang responden dari berbagai macam umur.

- Diagram umur

Banyaknya responden terhadap kuesioner sangatlah berpengaruh tentang studi lapangan yang diadakan diberbagai tempat dan berbagai pengetahuan terhadap tempat wisata di Indonesia khususnya objek wisata Teluk Jering Tambang, disimpulkan bahwa di umur 15-18 tahun mereka sangat ingin pergi keluar kota rasa ingin tahu dunia luar sangatlah besar dan mereka biasanya ingin lebih menjelajahi kota-kota terdekat dan ingin berliburan.

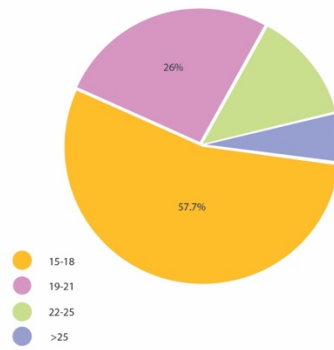


Diagram II.1 Presentase jumlah Usia
Sumber: Data kuisisioner

- Diagram asal daerah
Sebanyak 30,8% responden dari Provinsi Riau, 39,2% dari Provinsi Kepulauan Riau dan Bandung sebanyak 30 persen dari Pulau Jawa.

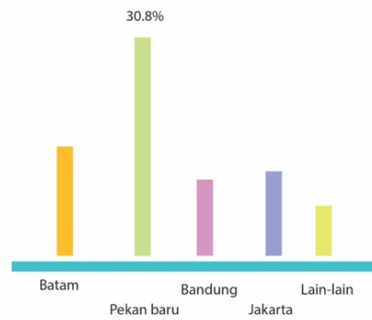


Diagram II.2 Asal Daerah
Sumber: Data kuisisioner

- Apakah wisatawan mengetahui keberadaan objek wisata Teluk Jering Tambang. Dari semua responden sebanyak 48,1% menjawab iya mengetahui di sungai Kampar terdapat objek wisata dan 51,9% tidak mengetahui adanya sungai Kampar sebagai tempat wisata sungai. Dengan demikian setengah dari responden tidak mengetahui tempat tersebut.

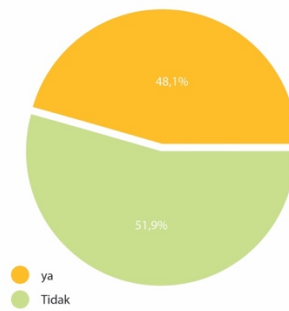


Diagram II.3 Presentase pengetahuan pada responden
Sumber: Data kuisisioner

- Kepentingan apa yang dilakukan ke Kampar?

1. Rekreasi 48%
2. Pekerjaan 38%
3. Asli dari Kampar 12%
4. Dan lain-lain 2%

Kesimpulan dari hasil kuisisioner ini adalah bahwa wisatawan dari sekitaran Provinsi Riau dan sekitarnya 48% datang untuk rekreasi 38% datang untuk pekerjaan dan asli daerah Kampar 12% dan lainnya menjawab dengan berbagai hal lain diluar kategori.

- Apakah anda pernah mengunjungi Kampar?

1. Ya 42%
2. Tidak Pernah 39%
3. Di media sosial 19%

Dari hasil kuisisioner dari responden pernah mengunjungi Kampar sebanyak 42% dan tidak pernah sebanyak 39% dan yang hanya melihat di media sosial sebanyak 19%.

II.3.3 Wawancara

Hasil wawancara ini dilakukan secara survei.

Tabel II.2 Tabel wawancara
Sumber: data wawancara

	Apa yang membuat daya tarik Teluk Jering Tambang?
Ramlan Kamarullah	Teluk Jering Tambang terbuka untuk masyarakat umum ee artinya untuk anak muda diberi spot-spot yang bagus biar upload ke facebook atau instagram agar dapat dikenal masyarakat disini maupun diluar Riau.
	Kapan Teluk Jering Tambang mulai didatangi?
Sapta Pesona	Teluk Jering Tambang baru ramai lima sampai enam bulan terakhir
	Apa sejarah terbentuknya Teluk Jering Tambang ini?
	Kalau pasir alami dari sungai dari atas ada tambang pasir, pasir yang naik itu hanyutnya ke pinggir, sungai ini di ujung jadi numpuknya disini, awalnya bukan disini tapi diseberang, empat tahun yang lalu ditutup tu pulau jawi karna pasirmnya hilang pindah kesini

II.4 SWOT

Tabel II.3 Tabel SWOT
Sumber : Data Pribadi

	Kekuatan (S)	Kelemahan (W)
Peluang	Kekuatan pada objek wisata Teluk Jering Tambang adalah sungai yang berbentuk pantai karena terjadinya penumpukan pasir (strategi S-O)	Strategi untuk mengatasi kelemahan pada objek wisata Teluk Jering Tambang adalah disekitaran objek wisata tidak banyak objek wisata lain.

		(strategi W-O)
Ancaman	Salahsatu kekuatannya pada objek wisata adalah satu-satunya sungai yang menjadi pantai di Provinsi Riau. Dengan barunya akses yang sudah diperbaiki oleh pemda menjadikan kekuatan bagi Teluk Jering Tambang. (strategi S-T)	Strategi untuk menghindari ancaman adalah pesaing objek wisata lain di Provinsi Riau dengan mengutamakan wisata air sungai yang menarik dengan wahana yang ada di Teluk Jering Tambang. (Strategi W-T)

Tabel II.4 Tabel SWOT
Sumber : Data Pribadi

	S (strength)	W (Weakness)
O (Opportunity)	Dengan mempromosikan objek wisata keluar daerah wisata sungai menjadikan peluang bagi daerah Sumatra Barat, Sumatra Utara dan sekitarnya yang belum ada wisata di daerah sungai. (Strategi S-O)	Promosikan wisata sungai keluar daerah Riau dengan menunjukkan wisata sungainya yang tidak banyak ditemui di daerah sekitarnya. (Strategi W-O)

T (Threat)	Strategi yang menguatkan ancaman yaitu wisata disekitar Teluk Jering Tambang yang tidak ada wisata sungai, dengan itu ancaman berkurang karena berbeda jenis wisata. (Strategi S-T)	Dengan lemahnya sumber daya manusia seperti wahana dan sarana yang dikelola oleh masyarakat sekitar kurangnya promosi yang dilakukan oleh masyarakat sekitar, menghindari ancaman dengan mempromosikan melalui media sosial dengan promosi yang maksimal.
------------	--	---

II.5 Resume

Tempat Wisata Teluk Jering adalah salah satu wisata terbaru di Provinsi Riau yang berada di Kecamatan Dusun Teluk Jering. Objek wisata Teluk Jering menawarkan keindahan alam serta keindahan pemandangan sungai Kampar dan berbagai macam wisata bermain seperti wahana dan acara Pasar Teluk Jering, hasil observasi dan wawancara yang telah dilakukan terdapat hasil bahwa objek wisata Teluk Jering Tambang adalah objek wisata yang baru ada karena terbentuknya pasir yang terkumpul di area wisata dan disimpulkan bahwa kurang maksimalnya promosi yang dilakukan oleh pengelola objek wisata Teluk Jering Tambang.

Hasil observasi menyimpulkan kurangnya promosi yang dilakukan oleh Dinas Pariwisata Provinsi Riau dan kurangnya promosi di *website* resmi Riau dalam analisis Teluk Jering bertujuan untuk mengetahui permasalahan-permasalahan terhadap tempat wisata ini dan beberapa permasalahan yang dianalisis seperti kurangnya promosi dari keberadaan wisata ini.

II.6 Solusi Perancangan

Berdasarkan hasil data yang sudah diuraikan diatas, maka solusi yang akan dirancang yaitu dengan merancang sebuah promosi melalui video iklan sehingga dapat mengenalkan kepada wisatawan untuk mengetahui diharapkan akan menaikkan jumlah pengunjung pada objek wisata Teluk Jering yang terletak di Dusun Teluk Jering Kabupaten Kampar, Riau.