

BAB III GAMBARAN UMUM

Bab ini akan menjelaskan mengenai gambaran umum dari wilayah studi penelitian, meliputi gambaran umum dari Kota Bandung dan Kecamatan Sumur Bandung.

3.1 Gambaran Umum Kecamatan Sumur Bandung

Kecamatan Sumur Bandung merupakan satu dari 30 Kecamatan yang terdapat di Kota Bandung. Kecamatan Sumur Bandung berada pada ketinggian 700 meter dpl (di atas permukaan laut). Secara geografis Letak kecamatan Sumur Bandung berada di tengah tengah Kota Bandung.

Secara Administrasi Kecamatan Sumur Bandung memiliki batasan wilayah sebagai berikut :

- Sebelah Utara berbatasan dengan Kecamatan Bandung Wetan
- Sebelah Selatan berbatasan dengan Kecamatan Regol dan Lengkong
- Sebelah Timur berbatasan dengan Kecamatan Batununggal
- Sebelahn Barat berbatasan dengan Kecamatan Andir dan Cicendo

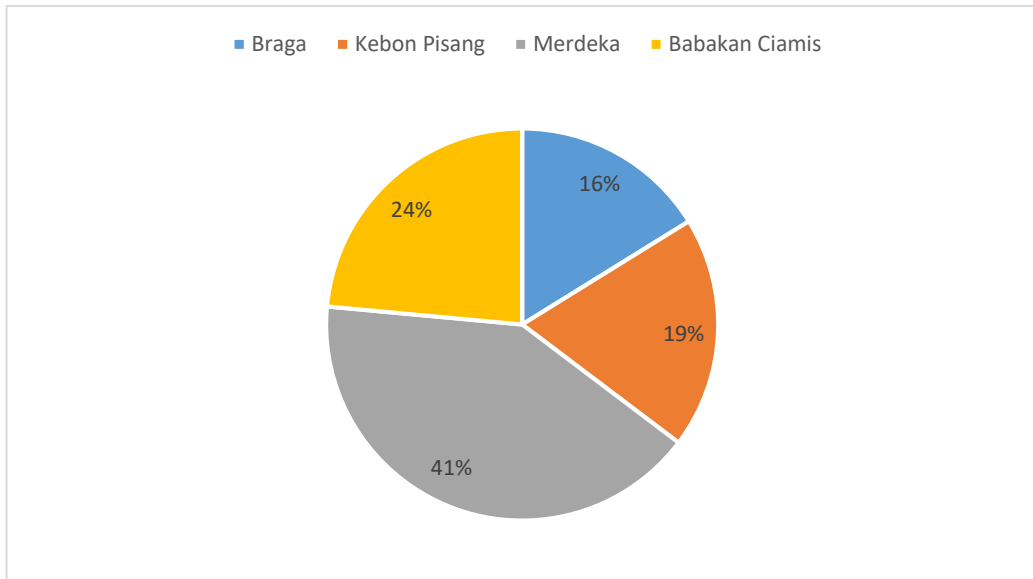
Secara administrative Kecamatan Sumur Bandung memiliki 4 kelurahan , atau untuk lebih jelasnya dapat dilihat pada tabel 3.1 dan gambar 3.1 dibawah ini.

Tabel 3.1

Administrasi Kecamatan Sumur Bandung

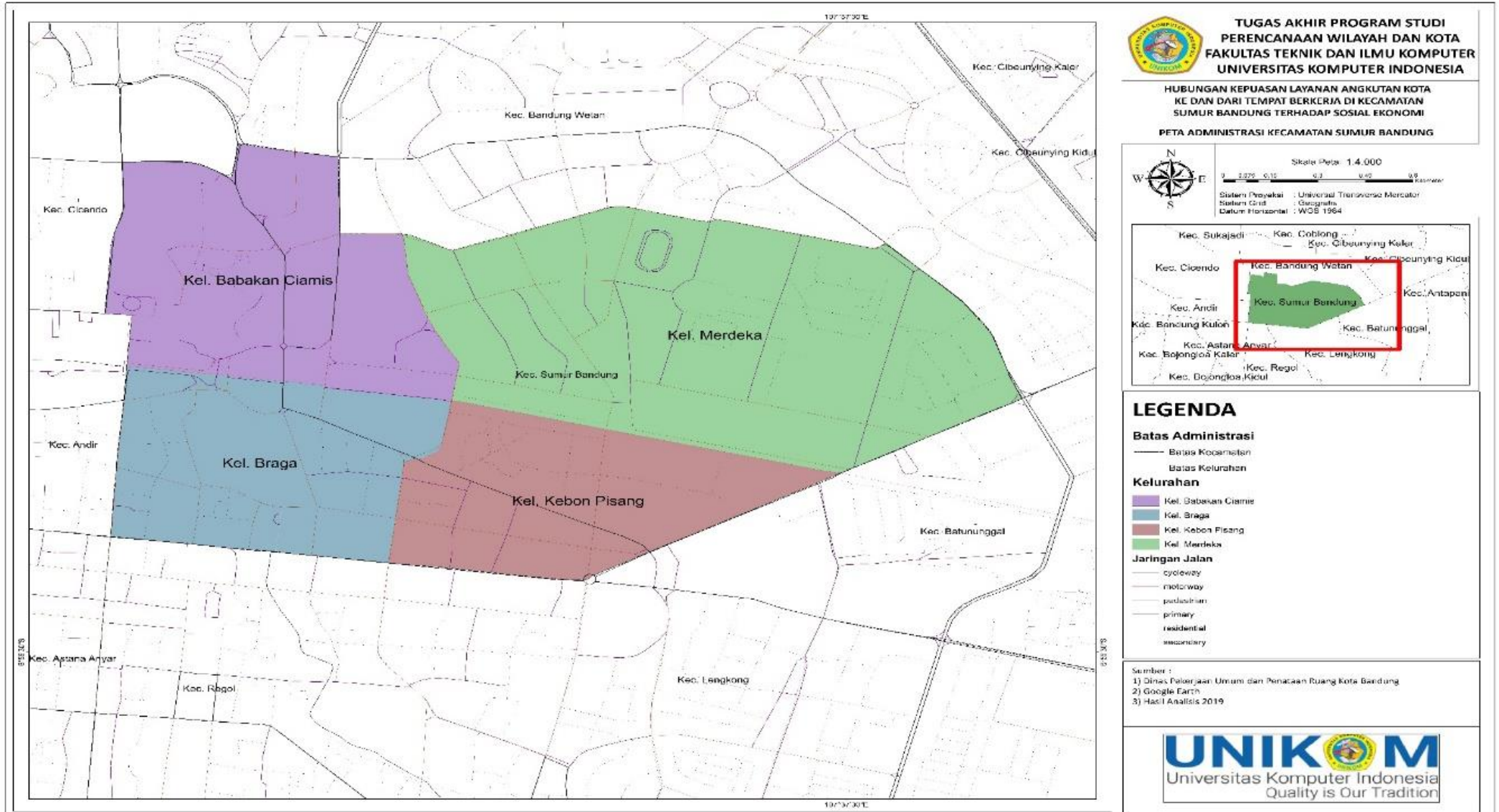
Kelurahan	Luas (Km ²)	Persentase
Braga	0,55	16,18%
Kebon Pisang	0,65	19,12%
Merdeka	1,4	41,18%
Babakan Ciamis	0,8	23,53%
Kecamatan Sumur Bandung	3,4	100%

Sumber : Kecamatan Sumur Bandung dalam Angka tahun 2018



Gambar 3.1 Grafik Persentase Luas Kecamatan Sumur Bandung menurut Kelurahan

Sumber : Hasil Analisis 2019



Gambar 3.2 Peta Administrasi Kecamatan Sumur Bandung

Sumber : Hasil Analisis 2019

3.2 Kependudukan Kecamatan Sumur Bandung

Kependudukan Kecamatan Sumur Bandung yang dimaksud merupakan, jumlah penduduk, Kepadatan Penduduk, dan tingkat Ketenagakerjaan yang terdapat di Kecamatan Sumur Bandung. Atau untuk lebih jelasnya dapat dilihat pada penjelasan dibawah ini.

3.2.1 Jumlah Penduduk

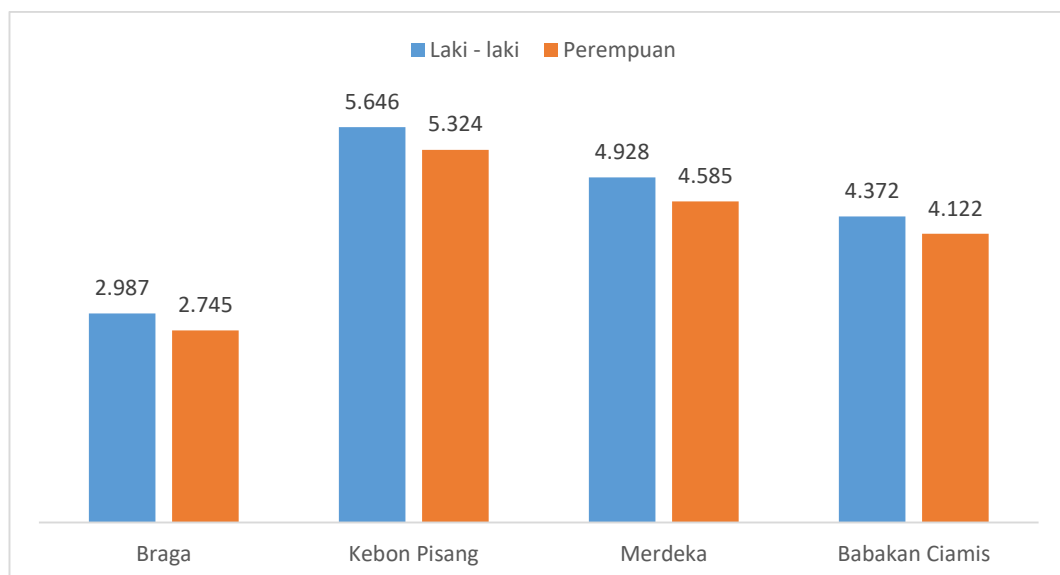
Menurut Jumlah penduduk, Kecamatan Sumur Bandung memiliki jumlah penduduk sebanyak 34.669 yang terdiri atas 17.893 jiwa penduduk laki – laki dan 16.776 jiwa penduduk perempuan. Atau untuk lebih jelasnya, dapat dilihat pada tabel 3.2 dan gambar 3.3 dibawah ini.

Tabel 3.2

Jumlah Penduduk dan Rasio Jenis Kelamin menurut Kelurahan di Kecamatan Sumur Bandung, tahun 2017

Kelurahan	Jenis Kelamin			Rasio Jenis Kelamin
	Laki - laki	Perempuan	Jumlah	
Braga	2.987	2.745	5.732	106
Kebon Pisang	5.646	5.324	10.970	107
Merdeka	4.928	4.585	9.513	106
Babakan Ciamis	4.372	4.122	8.494	106
Kecamatan Sumur Bandung	17.933	16.776	34.709	106

Sumber : BPS Kota Bandung dalam angka, Tahun 2018



Gambar 3.3 Grafik Jumlah Penduduk di Kecamatan Sumur Bandung menurut Kelurahan

Sumber : Hasil Analisis 2019

Berdasarkan tabel diatas, jumlah penduduk terbesar terdapat di kelurahan Kebon pisang dengan jumlah penduduk sebesar 10.970, sedangkan jumlah penduduk terendah terdapat di Kelurahan Braga dengan jumlah penduduk 5.732 jiwa.

3.2.2 Kepadatan Penduduk

Kepadatan Penduduk merupakan perbandingan antara jumlah penduduk dan luas wilayah. Sampai saat ini Kecamatan Sumur Bandung memiliki Kepadatan Penduduk sebanyak 10.120 Km²/ Jiwa. Atau untuk lebih jelasnya, kepadatan penduduk Kecamatan Sumur Bandung dapat dilihat pada tabel 3.3 dan grafik 3.4 dibawah ini.

Tabel 3.3

Distribusi Kepadatan Penduduk menurut Kelurahan di Kecamatan Sumur Bandung, 2017

Kelurahan	Persentase Penduduk	kepadatan Penduduk Per Km ²
Braga	16,39	10.263
Kebon Pisang	31,57	16.709
Merdeka	27,31	6.710
Babakan Ciamis	24,74	10.638
Kecamatan Sumur Bandung	100,0	44.320

Sumber : BPS Kota Bandung dalam angka, Tahun 2018



Gambar 3.4 Grafik Kepadatan Penduduk di Kecamatan Sumur Bandung menurut Kelurahan

Sumber : Hasil Analisis 2019

Berdasarkan tabel 3.6 diatas menjelaskan bahwa Persentase penduduk terbesar terdapat di Kelurahan Kebon Pisang dengan jumlah 31,57% dengan kepadatan penduduk sebesar 16.709 Km²/ Jiwa . Sedangkan persentase penduduk terendah terdapat di Kelurahan Braga dengan jumlah 16,39% dengan kepadatan penduduk sebesar 10.263 Km²/ Jiwa.

3.2.3 Tingkat Ketenagakerjaan

Menurut Ketenagakerjaan di Kecamatan Sumur Bandung terbagi atas beberapa jenis mata pencaharian, untuk lebih jelasnya dapat dilihat pada table 3.4 dibawah ini.

Tabel 3.4
Jumlah Penduduk menurut Jenis Matapencarian dan Kelurahan di Kecamatan Sumur Bandung, 2017

Kelurahan	Jenis Matapencarian							
	PNS	ABRI/POLRI	Pegawai Swasta	Pedagang	Pelajar	Mahasiswa	Pensiunan	Lainnya
Braga	110	5	548	1309	955	422	68	2265
Kebon Pisang	134	16	2386	1469	2631	377	217	3263
Merdeka	433	1033	1170	446	1895	591	426	3400
Babakan Ciamis	210	146	629	290	1859	648	91	4629
Kecamatan Sumur Bandung	887	1200	4733	3514	7340	2038	802	13557

Sumber : BPS Kota Bandung dalam angka, Tahun 2018

Berdasarkan table 3.7 diatas, Jenis Mata Pencaharian di Kecamatan Sumur Bandung terdiri atas PNS, Polri, Pegawai Swasta, Pedagang, Pelajar, Mahasiswa, Pensiunan hingga yang lainnya.

3.3 Trayek Angkutan Umum di Kecamatan Sumur Bandung

Menurut Dinas Perhubungan Kota Bandung Pada Tahun 2015, angkutan umum di Bandung berjumlah 36 trayek angkutan kota dengan jumlah angkutan kota hanya sebanyak 5.521 unit dengan panjang trayek 1.114,9 km dalam satu rit, serta bus umum hanya sebanyak 2.946 unit. Dari data diatas, dapat dilihat bahwa jumlah kendaraan pribadi lebih besar daripada jumlah angkutan umum di Kota Bandung.

Moda Angkutan Umum yang terdapat di Kota Bandung ini terdiri atas Djawatan Angkoetan Motor Repoeblik Indonesia atau yang lebih dikenal dengan DAMRI , Trans Metro Bandung (TMB) hingga Angkot (Angkutan Kota) yang melewati atau melintasi ruas – ruas jalan yang terdapat di Kota Bandung. Berdasarkan hasil

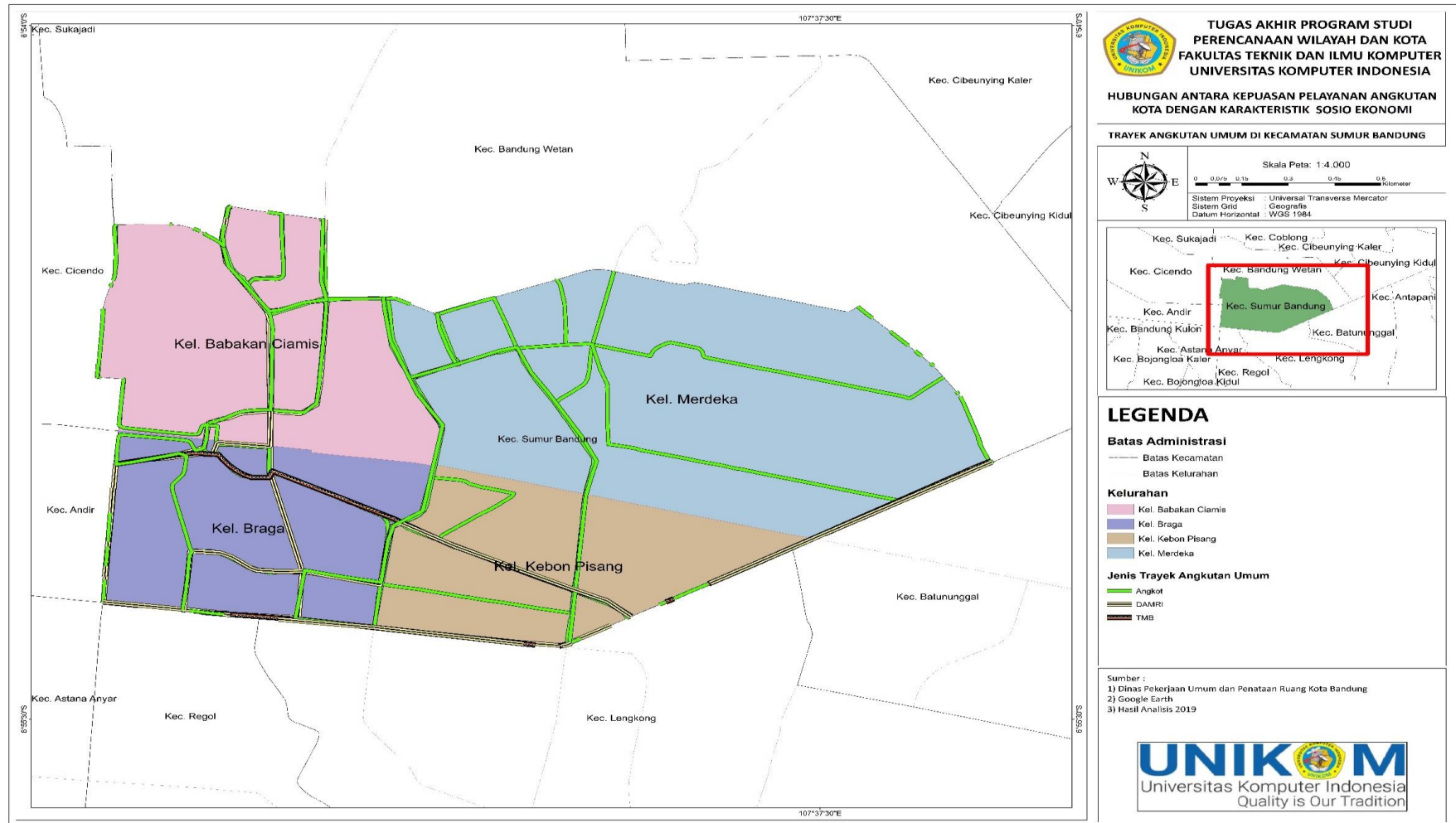
pengolahan data yang didapatkan, terdapat 3 jenis moda transportasi yang melintasi/ melewati Kecamatan Sumur Bandung, meliputi Angkutan Kota (Angkot), DAMRI, dan Trans Metro Bandung (TMB) atau untuk lebih jelasnya dapat dilihat pada tabel dibawah ini. Berikut ini merupakan moda transportasi angkutan umum yaitu Angkutan Kota (Angkot) yang terdapat di Kecamatan Sumur Bandung dapat dilihat pada tabel 3.5 dibawah ini.

Tabel 3.5
Trayek Angkutan Kota (Angkot) di Kecamatan Sumur Bandung

No	Angkutan Kota (Angkot)
1	Antapani – Ciroyom
2	Cibaduyut - Karangsetra
3	Cicadas – Elang
4	Ciroyom - Bumi Asri
5	Ciroyom – Cikudapateuh
6	Cisitu – Tegallega
7	Dago - Riung Bandung
8	Margahayu Raya - Ledeng
9	Pangherag Permai - Dipatiukur
10	Pasar Induk Caringin - Dago
11	Sadang Serang - Caringin
12	Sadang Serang – Ciroyom
13	Sederhana – Civalago
14	Sederhana – Civalago
15	Stasiun Hall - Cimbeleuit via Eyckman
16	Stasiun Hall - Ciumbeleuit via Cihampelas
17	Stasiun Hall – Dago
18	Stasiun Hall - Gede Bage
19	Stasiun Hall - Gunung Batu
20	Stasiun Hall – Sarijadi

Sumber : Dinas Perhubungan Kota Bandung

Berdasarkan tabel diatas menjelaskan bahwa, terdapat 20 trayek Angkutan Kota (Angkot). Angkutan kota yang terdapat di Kecamatan Sumur Bandung ini Rata – rata didominasi oleh Angkutan Kota dengan trayek baik yang berasal maupun menuju St.Hall. Untuk lebih jelasnya, dapat dilihat pada Gambar 3.7 dibawah ini.



Gambar 3.5 Peta Rute Angkutan Umum di Kecamatan Sumur Bandung

Sumber : Hasil Analisis 2019